

界木調查表

調查地點：阿里山事業區第10林班

採伐面積：3.18 公頃

調查日期：111.10.04

界印號碼：界 48







編號	樹種/其他	胸高直徑(公分)	GPS 座標	備註
1	柳杉	58	x227386 y2600466	No. 1
2	柳杉	60	x227558 y2600579	No. 1128
3	柳杉	50	x227290 y2600705	No. 415
4	柳杉	58	x227287 y2600688	No. 410
5	柳杉	56	x227275 y2600669	No. 403
6	柳杉	42	x227256 y2600638	No. 391
7	柳杉	62	x227237 y2600617	No. 377
8	柳杉	96	x227261 y2600582	No. 299
9	楠木	64	x227279 y2600577	
10	柳杉	54	x227311 y2600588	No. 262
11	楠木	46	x227326 y2600575	
12	柳杉	64	x227348 y2600577	No. 1140
13	柳杉	54	x227378 y2600597	No. 190
14	柳杉	54	x227395 y2600574	No. 142
15	木荷	94	x227400 y2600541	
16	柳杉	52	x227405 y2600515	No. 153

調查人：

主辦：

工作站主任：

111 年度阿里山事業區第 10 林班疏伐作業界木照片

			
<p>編號 1</p>	<p>樹種 柳杉</p>	<p>編號 2</p>	<p>樹種 柳杉</p>
			
<p>編號 3</p>	<p>樹種 柳杉</p>	<p>編號 4</p>	<p>樹種 柳杉</p>
			
<p>編號 5</p>	<p>樹種 柳杉</p>	<p>編號 6</p>	<p>樹種 柳杉</p>



編號

7

樹種

柳杉

編號

8

樹種

柳杉



編號

9

樹種

楠木

編號

10

樹種

柳杉



編號

11

樹種

楠木

編號

12

樹種

柳杉



編號

13

樹種

柳杉

編號

14

樹種

柳杉



編號

15

樹種

木荷

編號

16

樹種

柳杉