

檔 號：
保存年限：

行政院農業委員會 書函

地址：100台北市中正區南海路37號
聯絡人：林娉妃
電話：(02)2351-5441 #432
傳真電話：
電子信箱：chanel@forest.gov.tw

受文者：本會林務局屏東林區管理處

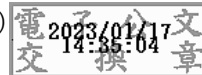
發文日期：中華民國112年1月16日
發文字號：農林務字第1111634605A號
速別：普通件
密等及解密條件或保密期限：

附件：公告pdf檔、公告稿odf檔、附表(圖)pdf檔
(112172D000347_1111634605A_112D2001195-01.pdf、
112172D000347_1111634605A_112D2001197-01.pdf、
112172D000347_1111634605A_112D2001198-01.pdf、
112172D000347_1111634605A_112D2001199-01.pdf、
112172D000347_1111634605A_112D2001196-02.odt)

主旨：檢送「解除屏東縣滿州鄉編號第2455號防風保安林部分面積0.647340公頃」公告(含附件)1份，請刊登行政院公報。

正本：行政院公報編印中心(請刊登公報)

副本：本會資訊中心(請刊登網站)、本會法規會、本會林務局、財政部國有財產署、屏東縣政府、本會林務局屏東林區管理處(均含附件)



屏東林區管理處



1126104975 112/01/17


檔 號：

保存年限：

行政院農業委員會 公告

發文日期：中華民國112年1月16日

發文字號：農林務字第1111634605號



主旨：解除屏東縣滿州鄉編號第2455號防風保安林部分面積0.647340公頃，並自即日生效。

依據：森林法第二十五條、第二十九條第二項。

公告事項：

- 一、旨揭保安林現有面積為1236.166481公頃，其中滿州鄉响林段1094地號等53筆土地內部分面積計0.647340公頃，現況為82年7月21日前既存建物、臨路或建物間連通道路、建物解除後衍生之零星土地等，符合森林法第8條第1項第2款交通用地所必要，及保安林解除審核標準第2條第1項第1款、第4款、第7款規定，依同法第25條第1項解除其為保安林；解除後，旨揭保安林面積變更為1235.519141公頃。詳如保安林解除區域明細表（表1）及保安林部分面積解除圖（圖1~圖3），併附解除後保安林位置圖（圖4）。

裝

訂

線



二、對本公告如有不服者，得自本處分公告之次日起30日內，依訴願法第58條規定，繕具訴願書經由本會向行政院提起訴願。

主任委員 傅吉仲

裝

訂

線



表1

行政院農業委員會112年1月16日
農林務字第1111634605號公告

屏東縣滿州鄉編號第2455號防風保安林解除區域明細表

坐落	地號	國家公園 使用分區	解除面積 (公頃)	所有權人	管理機關	符合條件	備註		
滿州鄉响 林段	1094 之內	生態保護 區	0.002300	中華民國	行政院農業 委員會林務局	森林法第25條第1項及保 安林解除審核標準第2條 第1項第7款	82.07.21前既存建物 (暫准建地)，已非營林 使用		
			0.022700						
	1097 之內	生態保護 區	0.002100					森林法8條第1項第2款及 第25條第1項、保安林解 除審核標準第2條第1項第 1款	臨路或建物間連通道路 ，為交通用地所必要
	1098 之內	生態保護 區	0.004000						
	1100 之內	生態保護 區	0.008000					森林法第25條第1項及保 安林解除審核標準第2條 第1項第7款	82.07.21前既存建物 (暫准建地)，已非營林 使用
	1100-1 之內	生態保護 區	0.014000						
			0.003800					森林法8條第1項第2款及 第25條第1項、保安林解 除審核標準第2條第1項第 1款	臨路或建物間連通道路 ，為交通用地所必要
			0.000400					森林法第25條第1項及保 安林解除審核標準第2條 第1項第4款	建物解除後衍生之零星 土地(草生地)，配合地 籍界線，有修正保安林 界必要
	1101 之內	生態保護 區	0.021600					森林法第25條第1項及保 安林解除審核標準第2條 第1項第7款	82.07.21前既存建物 (暫准建地)，已非營林 使用
			0.009400					森林法8條第1項第2款及 第25條第1項、保安林解 除審核標準第2條第1項第 1款	臨路或建物間連通道路 ，為交通用地所必要
			0.001000					森林法第25條第1項及保 安林解除審核標準第2條 第1項第4款	建物解除後衍生之零星 土地(草生地)，配合地 籍界線，有修正保安林 界必要
	1102-1	生態保護 區	0.011200					森林法第25條第1項及保 安林解除審核標準第2條 第1項第7款	82.07.21前既存建物 (暫准建地)，已非營林 使用
	1103 之內	生態保護 區	0.025000						
			0.001800					森林法第25條第1項及保 安林解除審核標準第2條 第1項第4款	建物解除後衍生之零星 土地(草生地)，配合地 籍界線，有修正保安林 界必要
			0.002100					森林法8條第1項第2款及 第25條第1項、保安林解 除審核標準第2條第1項第 1款	臨路或建物間連通道路 ，為交通用地所必要

屏東縣滿州鄉編號第2455號防風保安林解除區域明細表

坐落	地號	國家公園使用分區	解除面積(公頃)	所有權人	管理機關	符合條件	備註
滿州鄉响林段	1104之內	生態保護區	0.007900	中華民國	行政院農業委員會林務局	森林法第25條第1項及保安林解除審核標準第2條第1項第7款	82.07.21前既存建物(暫准建地),已非營林使用
	1105之內	生態保護區	0.004100				
	1106之內	生態保護區	0.000100			森林法第25條第1項及保安林解除審核標準第2條第1項第4款	建物解除後衍生之零星土地(碎石地),配合地籍界線,有修正保安林界必要
			0.005700			森林法第25條第1項及保安林解除審核標準第2條第1項第7款	82.07.21前既存建物(暫准建地),已非營林使用
	1107之內	生態保護區	0.002100			森林法第25條第1項及保安林解除審核標準第2條第1項第4款	建物解除後衍生之零星土地(碎石地、水泥地),配合地籍界線,有修正保安林界必要
			0.018500			森林法第25條第1項及保安林解除審核標準第2條第1項第7款	82.07.21前既存建物(暫准建地),已非營林使用
	1107-1之內	第二種一般管制區-港埠用地	0.001600			森林法8條第1項第2款及第25條第1項、保安林解除審核標準第2條第1項第1款	臨路或建物間連通道路,為交通用地所必要
	1108之內	生態保護區	0.005500			森林法第25條第1項及保安林解除審核標準第2條第1項第7款	82.07.21前既存建物(暫准建地),已非營林使用
			0.005200			森林法8條第1項第2款及第25條第1項、保安林解除審核標準第2條第1項第1款	臨路或建物間連通道路,為交通用地所必要
	1109之內	生態保護區	0.001900			森林法第25條第1項及保安林解除審核標準第2條第1項第7款	82.07.21前既存建物(暫准建地),已非營林使用
			0.006000			森林法8條第1項第2款及第25條第1項、保安林解除審核標準第2條第1項第1款	臨路或建物間連通道路,為交通用地所必要
	1110之內	生態保護區	0.001500			森林法第25條第1項及保安林解除審核標準第2條第1項第7款	82.07.21前既存建物(暫准建地),已非營林使用
			0.010000			森林法8條第1項第2款及第25條第1項、保安林解除審核標準第2條第1項第1款	臨路或建物間連通道路,為交通用地所必要
	1111之內	生態保護區	0.000400			森林法第25條第1項及保安林解除審核標準第2條第1項第7款	82.07.21前既存建物(暫准建地),已非營林使用
			0.019800			森林法8條第1項第2款及第25條第1項、保安林解除審核標準第2條第1項第1款	臨路或建物間連通道路,為交通用地所必要

屏東縣滿州鄉編號第2455號防風保安林解除區域明細表

坐落	地號	國家公園使用分區	解除面積(公頃)	所有權人	管理機關	符合條件	備註
滿州鄉响林段	1111之內	生態保護區	0.003800	中華民國	行政院農業委員會林務局	森林法8條第1項第2款及第25條第1項、保安林解除審核標準第2條第1項第1款	臨路或建物間連通道路，為交通用地所必要
			0.001600			森林法第25條第1項及保安林解除審核標準第2條第1項第4款	建物解除後衍生之零星土地(草生地)，配合地籍界線，有修正保安林界必要
	1113之內	生態保護區	0.011700			森林法第25條第1項及保安林解除審核標準第2條第1項第7款	82.07.21前既存建物(暫准建地)，已非營林使用
	1113-1之內	第二種一般管制區-港埠用地	0.002500				
	1114之內	生態保護區	0.000800			森林法8條第1項第2款及第25條第1項、保安林解除審核標準第2條第1項第1款	臨路或建物間連通道路，為交通用地所必要
	1115之內	生態保護區	0.000800				
			0.000100				
	1116之內	生態保護區	0.011940			森林法第25條第1項及保安林解除審核標準第2條第1項第7款	82.07.21前既存建物(暫准建地)，已非營林使用
	1117之內	生態保護區	0.000060			森林法8條第1項第2款及第25條第1項、保安林解除審核標準第2條第1項第1款	臨路或建物間連通道路，為交通用地所必要
			0.028640				
	1117-1	生態保護區	0.000100			森林法第25條第1項及保安林解除審核標準第2條第1項第7款	82.07.21前既存建物(暫准建地)，已非營林使用
	1118	生態保護區	0.005900				
	1128	生態保護區	0.029056				
	1129之內	生態保護區	0.005200				
1130之內	生態保護區	0.006300					
1131之內	生態保護區	0.002900					

屏東縣滿州鄉編號第2455號防風保安林解除區域明細表

坐落	地號	國家公園使用分區	解除面積(公頃)	所有權人	管理機關	符合條件	備註		
滿州鄉响林段	1131之內	生態保護區	0.019400	中華民國	行政院農業委員會林務局	森林法8條第1項第2款及第25條第1項、保安林解除審核標準第2條第1項第1款	臨路或建物間連通道路，為交通用地所必要		
	1131-1	生態保護區	0.000500			82.07.21前既存建物(暫准建地)，已非營林使用			
	1132	生態保護區	0.036600	私有		森林法第25條第1項及保安林解除審核標準第2條第1項第7款	82.07.21前既存建物，已非營林使用		
	1133之內	生態保護區	0.017000	中華民國	行政院農業委員會林務局	森林法第25條第1項及保安林解除審核標準第2條第1項第4款	82.07.21前既存建物(暫准建地)，已非營林使用		
			0.001400				建物解除後衍生之零星土地(草生地)，配合地籍界線，有修正保安林界必要		
	1134之內	生態保護區	0.008200			中華民國	行政院農業委員會林務局	森林法第25條第1項及保安林解除審核標準第2條第1項第7款	82.07.21前既存建物(暫准建地)，已非營林使用
	1135	生態保護區	0.008500						
	1136-1	生態保護區	0.001800						
	1139	生態保護區	0.006944						
	1140之內	生態保護區	0.036000					行政院農業委員會林務局	森林法第25條第1項及保安林解除審核標準第2條第1項第7款
0.007400									
1142之內	生態保護區	0.014100						森林法8條第1項第2款及第25條第1項、保安林解除審核標準第2條第1項第1款	臨路或建物間連通道路，為交通用地所必要
小計			0.488940						
滿州鄉九棚段	733-1	生態保護區	0.002100	中華民國	財政部國有財產署	森林法第25條第1項及保安林解除審核標準第2條第1項第7款	82.07.21前既存建物		
	734之內	生態保護區	0.001800		行政院農業委員會林務局	森林法第25條第1項及保安林解除審核標準第2條第1項第4款	建物解除後衍生之零星土地(草生地)，配合地籍界線，有修正保安林界必要		
	734-1	生態保護區	0.025200		財政部國有財產署	森林法第25條第1項及保安林解除審核標準第2條第1項第7款	82.07.21前既存建物		

屏東縣滿州鄉編號第2455號防風保安林解除區域明細表

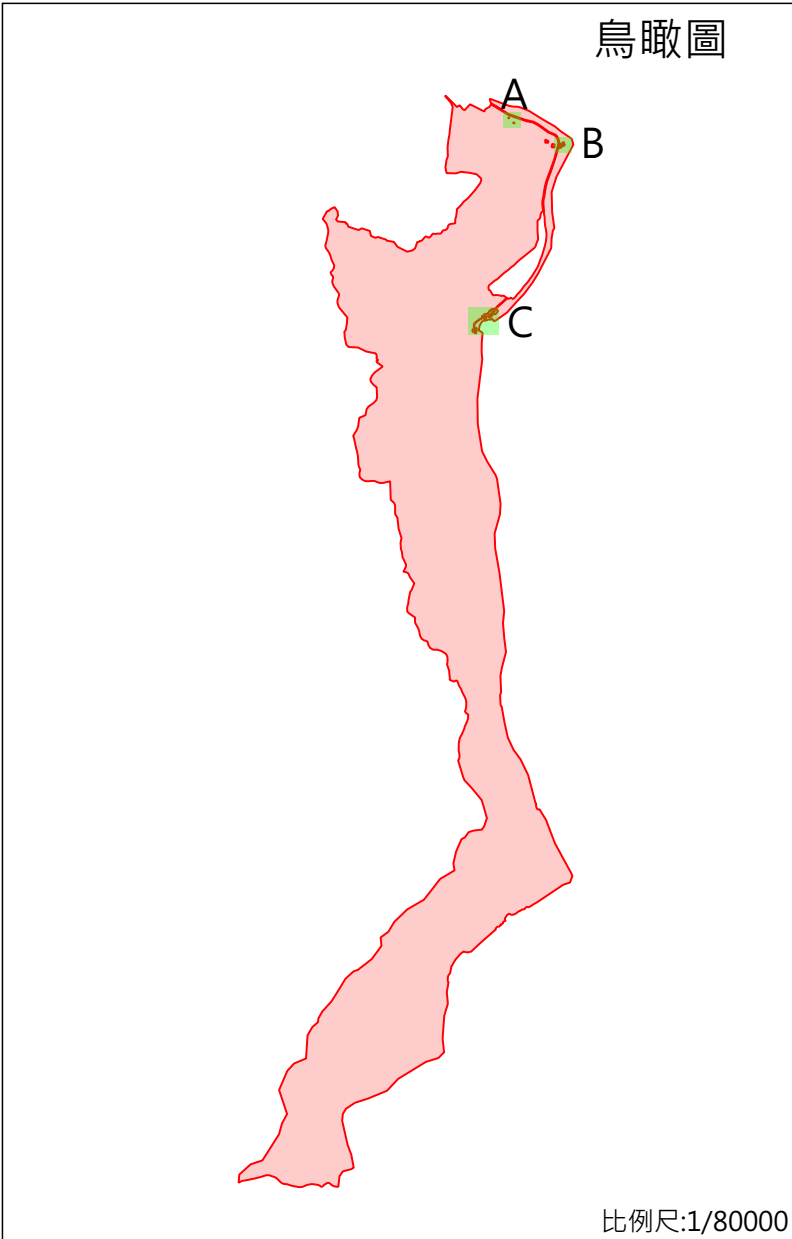
坐落	地號	國家公園使用分區	解除面積(公頃)	所有權人	管理機關	符合條件	備註
滿州鄉九棚段	735	生態保護區	0.022758	中華民國	行政院農業委員會林務局	森林法第25條第1項及保安林解除審核標準第2條第1項第7款	82.07.21前既存建物(暫准建地),已非營林使用
	735-1之內	生態保護區	0.003242				
			0.000600				
	736-1	生態保護區	0.011200			森林法第25條第1項及保安林解除審核標準第2條第1項第7款	82.07.21前既存建物(暫准建地),已非營林使用
	737之內	生態保護區	0.030000				
			0.002200				
	738之內	生態保護區	0.011543			森林法第25條第1項及保安林解除審核標準第2條第1項第7款	82.07.21前既存建物(暫准建地),已非營林使用
	739之內	生態保護區	0.001716				
	739-1	生態保護區	0.007884			森林法第25條第1項及保安林解除審核標準第2條第1項第7款	82.07.21前既存建物(暫准建地),已非營林使用
	740之內	生態保護區	0.015500				
			0.001200				
	741-3之內	生態保護區	0.002457			森林法第25條第1項及保安林解除審核標準第2條第1項第7款	82.07.21前既存建物(暫准建地),已非營林使用
837之內	生態保護區	0.005000					
小計			0.144400				
滿州鄉鼻頭段	26-1	生態保護區	0.007000	中華民國	財政部國有財產署	森林法第25條第1項及保安林解除審核標準第2條第1項第7款	82.07.21前既存建物(國產署基地租約),已非營林使用



屏東縣滿州鄉編號第2455號防風保安林部分面積解除圖

坐落：屏東縣滿州鄉响林段、九棚段、鼻頭段

解除面積：0.647340公頃





屏東縣滿州鄉編號第2455號防風保安林部分面積解除圖

坐落：屏東縣滿州鄉响林段、九棚段、鼻頭段

解除面積：0.647340公頃

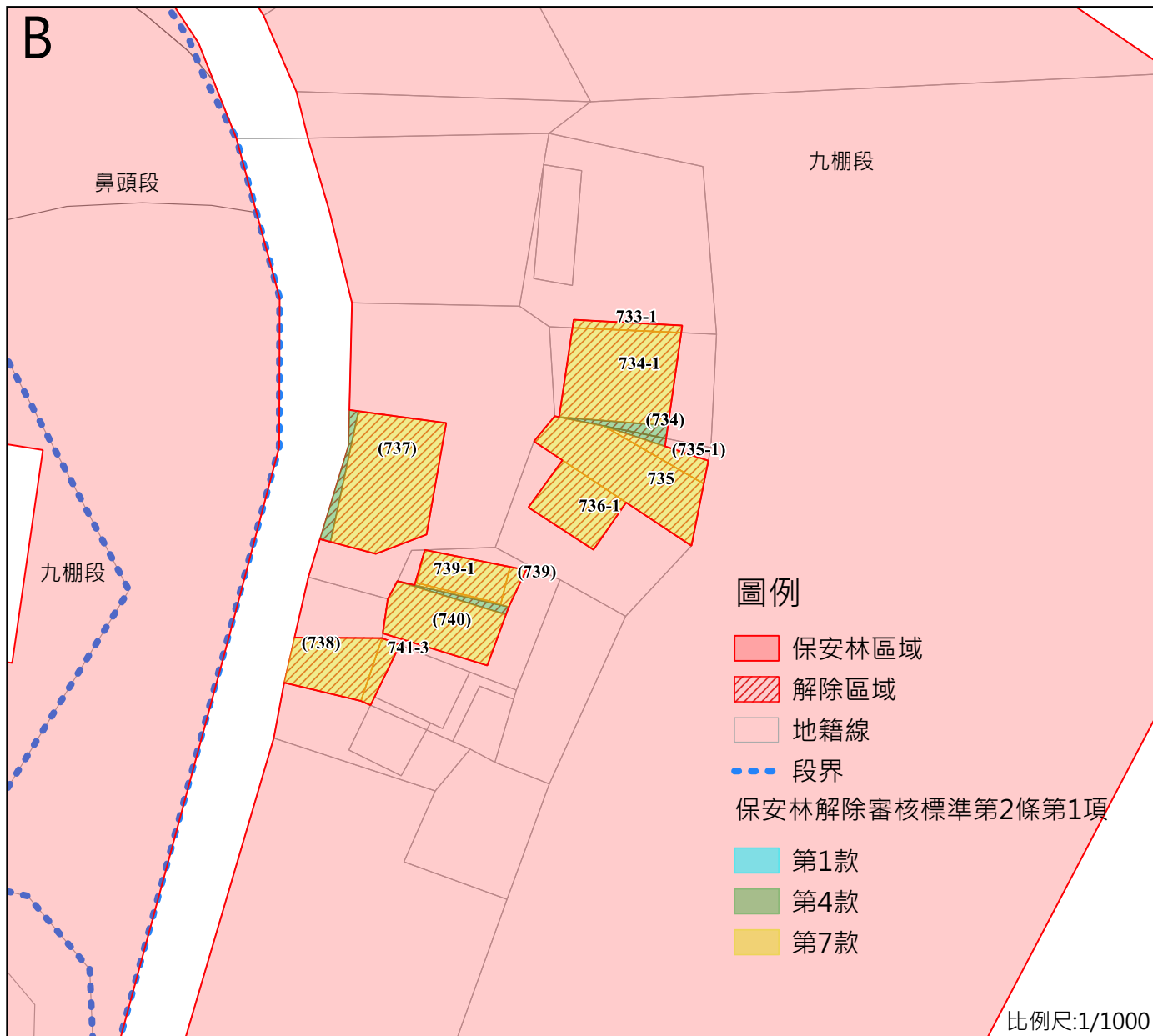
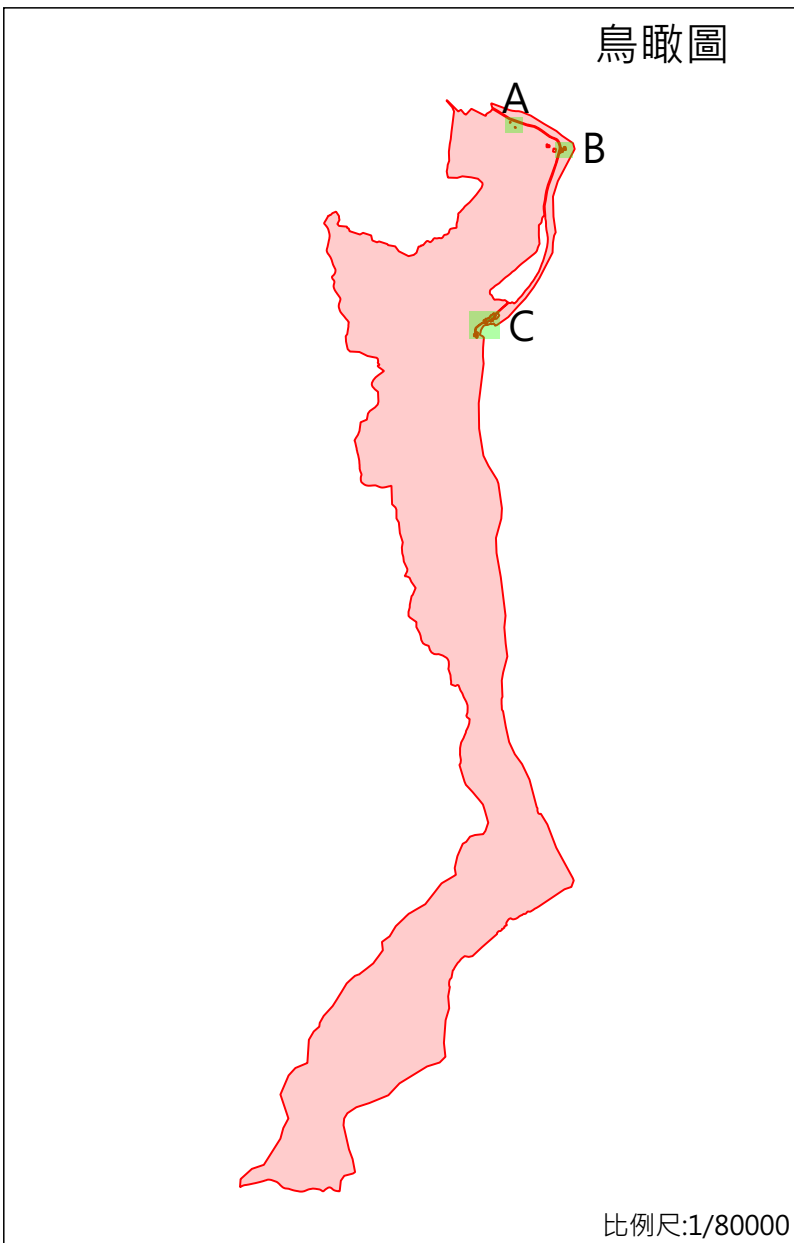



圖4

行政院農業委員會112年1月16日農林務字第1111634605號公告



比例尺:1/80000

屏東縣滿州鄉編號第2455號防風保安林位置圖

坐落：屏東縣滿州鄉豬勝束段、响林段、九棚段、欖仁屋段及鼻頭段(恆春事業區第48、49、50、52、53、54及58林班) 面積：1235.519141公頃

