

檔 號：  
保存年限：

## 農 業 部 書 函

地址：100台北市中正區南海路37號  
聯絡人：林娉妃  
電話：(02)2351-5441 #432  
傳真電話：  
電子信箱：chanel@forest.gov.tw

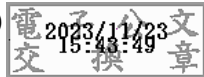
受文者：本部林業及自然保育署屏東分署(請通知森林所有人)

發文日期：中華民國112年11月23日  
發文字號：農授林業字第1121633393A號  
速別：普通件  
密等及解密條件或保密期限：

附件：公告pdf檔、公告(稿)odf檔、附表(圖)pdf檔  
(112172D007085\_1121633393A\_112D2023527-01.pdf、  
112172D007085\_1121633393A\_112D2023529-01.pdf、  
112172D007085\_1121633393A\_112D2023530-01.pdf、  
112172D007085\_1121633393A\_112D2023528-02.odt)

主旨：檢送「高雄市桃源區編號第2218號土砂捍止保安林112年  
檢訂結果」公告(含附件)1份，請刊登行政院公報。

正本：行政院公報編印中心(請刊登公報)  
副本：本部資訊司(請刊登網站)、本部法制處、原住民族委員會、高雄市政府、本部林業及自然保育署、本部林業及自然保育署屏東分署(請通知森林所有人)(均含附件)



屏東分署



1126112425 112/11/23




檔 號：

保存年限：

## 農 業 部 公 告

發文日期：中華民國112年11月23日

發文字號：農授林業字第1121633393號



主旨：公告高雄市桃源區編號第2218號土砂捍止保安林112年檢訂結果，並自即日生效。

依據：保安林經營準則第四條第四項。

公告事項：

- 一、旨揭保安林現有面積為428.114618公頃，依最新重測地籍圖資面積訂正減少1.337318公頃，檢訂後保安林面積計426.777300公頃，為避免南橫公路兩側發生崩坍、地滑及沖蝕，以維護該路暢通及增加風景之優美，仍有繼續存置為保安林之必要，併附112年檢訂後保安林明細表及保安林位置圖。
- 二、對本公告如有不服者，得自本處分公告之次日起30日內，依訴願法第58條規定，繕具訴願書經由本部向行政院提起訴願。

代理部長 陳駱季



裝

訂

線

裝

訂

線



### 高雄市桃源區編號第2218號土砂捍止保安林明細表(112年檢訂結果)

坐落	地號	使用分區	使用地類別	面積(公頃)	所有權人	管理機關
樟山段一小段 (荖濃溪事業區 第116林班)	402	森林區	林業用地	13.371125	中華民國	農業部林業及自然保育署
樟山段一小段 (荖濃溪事業區 第116林班)	402-2之內	森林區	林業用地	0.439673	中華民國	農業部林業及自然保育署
樟山段一小段 (荖濃溪事業區 第116林班)	403	森林區	林業用地	1.609117	中華民國	農業部林業及自然保育署
樟山段一小段 (荖濃溪事業區 第116林班)	404	森林區	林業用地	0.788806	中華民國	農業部林業及自然保育署
樟山段一小段 (荖濃溪事業區 第116林班)	405	森林區	林業用地	0.592278	中華民國	農業部林業及自然保育署
樟山段一小段 (荖濃溪事業區 第116林班)	405-1	森林區	林業用地	0.021857	中華民國	農業部林業及自然保育署
樟山段一小段 (荖濃溪事業區 第116林班)	405-2	森林區	林業用地	0.316442	中華民國	原住民族委員會
樟山段一小段 (荖濃溪事業區 第116林班)	405-5	森林區	林業用地	0.242220	中華民國	原住民族委員會
樟山段一小段 (荖濃溪事業區 第116林班)	406	森林區	林業用地	17.274742	中華民國	農業部林業及自然保育署
樟山段一小段 (荖濃溪事業區 第116林班)	406-1	森林區	林業用地	0.163645	中華民國	原住民族委員會
樟山段一小段 (荖濃溪事業區 第116林班)	406-2	森林區	林業用地	0.590000	中華民國	原住民族委員會
樟山段一小段 (荖濃溪事業區 第116林班)	408	森林區	林業用地	0.566561	中華民國	農業部林業及自然保育署
樟山段一小段 (荖濃溪事業區 第116林班)	409	森林區	林業用地	0.855573	中華民國	農業部林業及自然保育署
樟山段一小段 (荖濃溪事業區 第116林班)	410	森林區	林業用地	1.789432	中華民國	農業部林業及自然保育署
樟山段一小段 (荖濃溪事業區 第116林班)	413	森林區	林業用地	1.444148	中華民國	農業部林業及自然保育署

### 高雄市桃源區編號第2218號土砂捍止保安林明細表(112年檢訂結果)

坐落	地號	使用分區	使用地類別	面積(公頃)	所有權人	管理機關
樟山段一小段 (荖濃溪事業區第116林班)	414	森林區	林業用地	9.189889	中華民國	農業部林業及自然保育署
樟山段一小段 (荖濃溪事業區第116林班)	415	森林區	林業用地	2.052683	中華民國	農業部林業及自然保育署
樟山段一小段 (荖濃溪事業區第116林班)	416	森林區	林業用地	2.365071	中華民國	農業部林業及自然保育署
樟山段一小段 小計				53.673262		
馬舒擘段(荖濃溪事業區第116林班)	8	森林區	林業用地	158.992075	中華民國	農業部林業及自然保育署
馬舒擘段(荖濃溪事業區第116林班)	9	森林區	林業用地	3.668233	中華民國	農業部林業及自然保育署
馬舒擘段(荖濃溪事業區第116林班)	10	森林區	林業用地	20.275117	中華民國	農業部林業及自然保育署
馬舒擘段(荖濃溪事業區第116林班)	10-1	森林區	林業用地	0.833635	謝○華	
馬舒擘段(荖濃溪事業區第116林班)	10-2	森林區	林業用地	0.106016	謝○華	
馬舒擘段(荖濃溪事業區第116林班)	10-3之內	森林區	林業用地	1.602440	中華民國	農業部林業及自然保育署
馬舒擘段(荖濃溪事業區第116林班)	10-4	森林區	林業用地	1.682092	中華民國	原住民族委員會
馬舒擘段(荖濃溪事業區第116林班)	11	森林區	林業用地	3.739329	中華民國	農業部林業及自然保育署
馬舒擘段(荖濃溪事業區第116林班)	11-1	森林區	林業用地	0.850141	謝○華	
馬舒擘段(荖濃溪事業區第116林班)	12	森林區	林業用地	0.675290	中華民國	農業部林業及自然保育署
馬舒擘段(荖濃溪事業區第116林班)	12-1	森林區	林業用地	0.883908	中華民國	農業部林業及自然保育署

高雄市桃源區編號第2218號土砂捍止保安林明細表(112年檢訂結果)

坐落	地號	使用分區	使用地類別	面積(公頃)	所有權人	管理機關
馬舒嘩段(荖濃溪事業區第116林班)	12-2	森林區	林業用地	1.771133	謝○勵	
馬舒嘩段(荖濃溪事業區第116林班)	13	森林區	林業用地	1.059076	中華民國	農業部林業及自然保育署
馬舒嘩段(荖濃溪事業區第116林班)	13-1	森林區	林業用地	0.111678	謝○華	
馬舒嘩段(荖濃溪事業區第116林班)	14	森林區	林業用地	0.759155	中華民國	農業部林業及自然保育署
馬舒嘩段(荖濃溪事業區第116林班)	14-1	森林區	林業用地	0.242499	謝○華	
馬舒嘩段(荖濃溪事業區第116林班)	15	森林區	林業用地	0.214347	中華民國	農業部林業及自然保育署
馬舒嘩段(荖濃溪事業區第116林班)	15-1	森林區	林業用地	1.281387	中華民國	農業部林業及自然保育署
馬舒嘩段(荖濃溪事業區第116林班)	15-2	森林區	林業用地	3.442329	中華民國	農業部林業及自然保育署
馬舒嘩段(荖濃溪事業區第116林班)	15-3	森林區	林業用地	6.646416	謝○蘭	
					謝○勵	
馬舒嘩段(荖濃溪事業區第116林班)	16	森林區	林業用地	1.527621	中華民國	農業部林業及自然保育署
馬舒嘩段(荖濃溪事業區第116林班)	17	森林區	林業用地	0.116270	中華民國	農業部林業及自然保育署
馬舒嘩段(荖濃溪事業區第116林班)	17-1	森林區	林業用地	0.939264	謝○勵	
馬舒嘩段(荖濃溪事業區第116林班)	18	森林區	林業用地	0.006273	中華民國	農業部林業及自然保育署
馬舒嘩段(荖濃溪事業區第116林班)	18-1	森林區	林業用地	0.068310	中華民國	農業部林業及自然保育署

## 高雄市桃源區編號第2218號土砂捍止保安林明細表(112年檢訂結果)

坐落	地號	使用分區	使用地類別	面積 (公頃)	所有權人	管理機關
馬舒嘩段(荖濃溪事業區第116林班)	18-2	森林區	林業用地	0.086989	中華民國	農業部林業及自然保育署
馬舒嘩段(荖濃溪事業區第116林班)	18-3	森林區	林業用地	0.550567	中華民國	農業部林業及自然保育署
馬舒嘩段(荖濃溪事業區第116林班)	18-4	森林區	林業用地	1.682406	謝○勵	
馬舒嘩段(荖濃溪事業區第116林班)	19	森林區	林業用地	2.076487	中華民國	農業部林業及自然保育署
馬舒嘩段(荖濃溪事業區第116林班)	19-1	森林區	林業用地	0.020877	謝○華	
馬舒嘩段(荖濃溪事業區第116林班)	20	森林區	林業用地	6.883196	中華民國	農業部林業及自然保育署
馬舒嘩段(荖濃溪事業區第116林班)	20-1	森林區	林業用地	0.388137	謝○華	
馬舒嘩段(荖濃溪事業區第116林班)	20-2	森林區	林業用地	0.147820	謝○華	
馬舒嘩段(荖濃溪事業區第116林班)	20-3	森林區	林業用地	0.134917	中華民國	農業部林業及自然保育署
馬舒嘩段(荖濃溪事業區第116林班)	20-4	森林區	林業用地	3.594403	中華民國	原住民族委員會
馬舒嘩段(荖濃溪事業區第116林班)	21	森林區	林業用地	1.502502	中華民國	農業部林業及自然保育署
馬舒嘩段(荖濃溪事業區第116林班)	21-1	森林區	林業用地	0.803062	中華民國	原住民族委員會
馬舒嘩段(荖濃溪事業區第116林班)	22	森林區	林業用地	0.357364	中華民國	農業部林業及自然保育署
馬舒嘩段(荖濃溪事業區第116林班)	22-1	森林區	林業用地	1.299945	中華民國	原住民族委員會
馬舒嘩段(荖濃溪事業區第116林班)	23	森林區	林業用地	2.896793	中華民國	農業部林業及自然保育署



### 高雄市桃源區編號第2218號土砂捍止保安林明細表(112年檢訂結果)

坐落	地號	使用分區	使用地類別	面積 (公頃)	所有權人	管理機關
馬舒嘩段(荖濃溪事業區第116林班)	23-1	森林區	林業用地	0.156881	中華民國	農業部林業及自然保育署
馬舒嘩段(荖濃溪事業區第116林班)	23-2	森林區	林業用地	1.970498	中華民國	原住民族委員會
馬舒嘩段(荖濃溪事業區第116林班)	24	森林區	林業用地	0.522115	中華民國	農業部林業及自然保育署
馬舒嘩段(荖濃溪事業區第116林班)	25	森林區	林業用地	6.280750	中華民國	農業部林業及自然保育署
馬舒嘩段(荖濃溪事業區第116林班)	25-1之內	森林區	林業用地	0.040350	中華民國	農業部林業及自然保育署
馬舒嘩段(荖濃溪事業區第116林班)	26	森林區	林業用地	0.379839	中華民國	農業部林業及自然保育署
馬舒嘩段(荖濃溪事業區第116林班)	26-1	森林區	林業用地	0.205533	中華民國	原住民族委員會
馬舒嘩段(荖濃溪事業區第116林班)	27	森林區	林業用地	0.371269	中華民國	農業部林業及自然保育署
馬舒嘩段(荖濃溪事業區第116林班)	27-1	森林區	林業用地	0.050261	中華民國	原住民族委員會
馬舒嘩段(荖濃溪事業區第116林班)	28	森林區	林業用地	0.578976	中華民國	原住民族委員會
馬舒嘩段(荖濃溪事業區第116林班)	29	森林區	林業用地	0.056646	中華民國	原住民族委員會
馬舒嘩段(荖濃溪事業區第116林班)	29-1	森林區	林業用地	0.405501	吳○金	
馬舒嘩段(荖濃溪事業區第116林班)	29-2	森林區	林業用地	0.053868	中華民國	原住民族委員會
馬舒嘩段(荖濃溪事業區第116林班)	30	森林區	林業用地	2.659052	中華民國	農業部林業及自然保育署
馬舒嘩段(荖濃溪事業區第116林班)	30-1	森林區	林業用地	0.531807	中華民國	農業部林業及自然保育署

### 高雄市桃源區編號第2218號土砂捍止保安林明細表(112年檢訂結果)

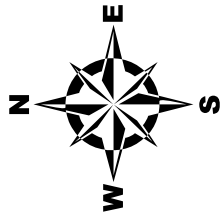
坐落	地號	使用分區	使用地類別	面積 (公頃)	所有權人	管理機關
馬舒嘩段(荖濃溪事業區第116林班)	30-2	森林區	林業用地	1.481308	中華民國	原住民族委員會
馬舒嘩段(荖濃溪事業區第116林班)	30-3	森林區	林業用地	0.023099	中華民國	農業部林業及自然保育署
馬舒嘩段(荖濃溪事業區第116林班)	30-4	森林區	林業用地	4.748073	中華民國	原住民族委員會
馬舒嘩段(荖濃溪事業區第116林班)	30-5	森林區	林業用地	0.035495	中華民國	農業部林業及自然保育署
馬舒嘩段(荖濃溪事業區第116林班)	30-6	森林區	林業用地	0.222676	中華民國	原住民族委員會
馬舒嘩段(荖濃溪事業區第116林班)	31	森林區	林業用地	0.221150	中華民國	農業部林業及自然保育署
馬舒嘩段(荖濃溪事業區第116林班)	31-1	森林區	林業用地	0.183346	謝○香	
馬舒嘩段(荖濃溪事業區第116林班)	31-2	森林區	林業用地	0.005545	中華民國	原住民族委員會
馬舒嘩段(荖濃溪事業區第116林班)	32	森林區	林業用地	0.366021	謝○香	
馬舒嘩段(荖濃溪事業區第116林班)	33	森林區	林業用地	0.257454	中華民國	農業部林業及自然保育署
馬舒嘩段(荖濃溪事業區第116林班)	33-1	森林區	林業用地	0.113702	中華民國	農業部林業及自然保育署
馬舒嘩段(荖濃溪事業區第116林班)	34	森林區	林業用地	1.005479	中華民國	農業部林業及自然保育署
馬舒嘩段(荖濃溪事業區第116林班)	34-1	森林區	林業用地	0.195935	中華民國	農業部林業及自然保育署
馬舒嘩段(荖濃溪事業區第116林班)	35	森林區	林業用地	16.594612	中華民國	農業部林業及自然保育署
馬舒嘩段(荖濃溪事業區第116林班)	35-1	森林區	林業用地	0.049360	謝○花	

### 高雄市桃源區編號第2218號土砂捍止保安林明細表(112年檢訂結果)

坐落	地號	使用分區	使用地類別	面積(公頃)	所有權人	管理機關
馬舒嘩段(荖濃溪事業區第116林班)	35-2	森林區	林業用地	0.248762	謝○榮	
馬舒嘩段(荖濃溪事業區第116林班)	35-3	森林區	林業用地	0.041800	謝○榮	
馬舒嘩段(荖濃溪事業區第116林班)	35-4之內	森林區	林業用地	1.165428	中華民國	農業部林業及自然保育署
馬舒嘩段(荖濃溪事業區第116林班)	35-5	森林區	林業用地	0.100138	中華民國	農業部林業及自然保育署
馬舒嘩段(荖濃溪事業區第116林班)	36	森林區	林業用地	0.223151	中華民國	農業部林業及自然保育署
馬舒嘩段(荖濃溪事業區第116林班)	36-1	森林區	林業用地	0.334548	謝○花	
馬舒嘩段(荖濃溪事業區第116林班)	36-2	森林區	林業用地	1.158816	中華民國	農業部林業及自然保育署
馬舒嘩段(荖濃溪事業區第116林班)	36-3	森林區	林業用地	4.066762	謝○美	
					顏○華	
					謝○龍	
					謝○恩	
					謝○榮	
馬舒嘩段(荖濃溪事業區第116林班)	36-4	森林區	林業用地	0.118049	中華民國	農業部林業及自然保育署
馬舒嘩段(荖濃溪事業區第116林班)	37	森林區	林業用地	1.350404	中華民國	農業部林業及自然保育署
馬舒嘩段(荖濃溪事業區第116林班)	37-1	森林區	林業用地	1.450522	中華民國	原住民族委員會

## 高雄市桃源區編號第2218號土砂捍止保安林明細表(112年檢訂結果)

坐落	地號	使用分區	使用地類別	面積 (公頃)	所有權人	管理機關
馬舒嘩段(荖濃溪事業區第116林班)	37-2	森林區	林業用地	2.186092	謝○花	
馬舒嘩段(荖濃溪事業區第116林班)	38	森林區	林業用地	0.064145	中華民國	農業部林業及自然保育署
馬舒嘩段(荖濃溪事業區第116林班)	38-1	森林區	林業用地	0.502669	謝○華	
馬舒嘩段(荖濃溪事業區第116林班)	39	森林區	林業用地	8.852839	中華民國	農業部林業及自然保育署
馬舒嘩段(荖濃溪事業區第116林班)	39-1	森林區	林業用地	0.146845	中華民國	原住民族委員會
馬舒嘩段(荖濃溪事業區第116林班)	40	森林區	林業用地	3.561522	中華民國	農業部林業及自然保育署
馬舒嘩段(荖濃溪事業區第116林班)	41	森林區	林業用地	73.224583	中華民國	農業部林業及自然保育署
馬舒嘩段(荖濃溪事業區第116林班)	42	森林區	林業用地	0.620863	中華民國	農業部林業及自然保育署
馬舒嘩段 小計				373.104038		
合計				426.777300		



# 高雄市桃源區編號第2218號土砂捍止保安林位置圖

坐落：高雄市桃源區樟山段一小段、馬舒嘩段（荖濃溪事業區第116林班）

面積：426.777300公頃

1 : 25000

