

檔 號：
保存年限：

農業部 書函

地址：100台北市中正區南海路37號
聯絡人：林娉妃
電話：(02)2351-5441 #432
傳真電話：
電子信箱：chanel@forest.gov.tw

受文者：本部林業及自然保育署屏東分署

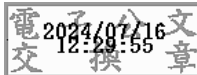
發文日期：中華民國113年7月16日
發文字號：農授林業字第1132219473A號
速別：普通件
密等及解密條件或保密期限：

附件：公告pdf檔、公告(稿)odf檔、附表(圖)pdf檔
(113242D004307_1132219473A_113D2014107-01.pdf、
113242D004307_1132219473A_113D2014109-01.pdf、
113242D004307_1132219473A_113D2014110-01.pdf、
113242D004307_1132219473A_113D2014111-01.pdf、
113242D004307_1132219473A_113D2014108-02.odt)

主旨：檢送「解除高雄市內門區及田寮區編號第2205號水源涵養
保安林部分面積0.7400公頃」公告（含附件）1份，請刊
登行政院公報。

正本：行政院公報編印中心(請刊登公報)

副本：本部資訊司(請刊登網站)、本部法制處、本部林業及自然保育署、本部林業及自
然保育署屏東分署(均含附件)



屏東分署



1136112743 113/07/16

農業部 公告

發文日期：中華民國113年7月16日

發文字號：農授林業字第1132219473號



主旨：解除高雄市內門區及田寮區編號第2205號水源涵養保安林部分面積0.7400公頃，並自即日生效。

依據：森林法第25條、第29條第2項。

公告事項：

- 一、旨揭保安林現有面積為793.847250公頃，其中田寮區南安老段一小段822、844、845、846、847、892地號等6筆土地內，面積合計0.7400公頃，屬符合「國有林暫准放租建地、水田、旱地解除實施後續計畫」清理放租之暫准水田、旱地，現況為58年5月27日前既存農作使用，符合保安林解除審核標準第2條第1項第7款所定，82年7月21日前已非營林使用且無法復育造林之保安林地，爰依森林法第25條第1項解除其為保安林；解除後，旨揭保安林面積變更為793.107250公頃。詳如保安林解除區域明細表及保安林部分面積解除圖（圖1），併附解除後保安林位置圖（圖2）。

- 二、對本公告如有不服者，得自本處分公告之次日起30日內，

依訴願法第58條規定，繕具訴願書經由本部向行政院提起
訴願。

部長 陳駁季



裝

訂

線

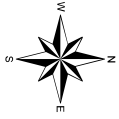
圖1

農業部113年7月16日農授林業字第1132219473號公告

高雄市內門區及田寮區編號第2205號水源涵養保安林部分面積解除圖
坐落：高雄市田寮區南安老段一小段(旗山事業區第43林班)

解除面積：0.740000公頃

S : 1 / 3 2 0 0



鳥瞰圖

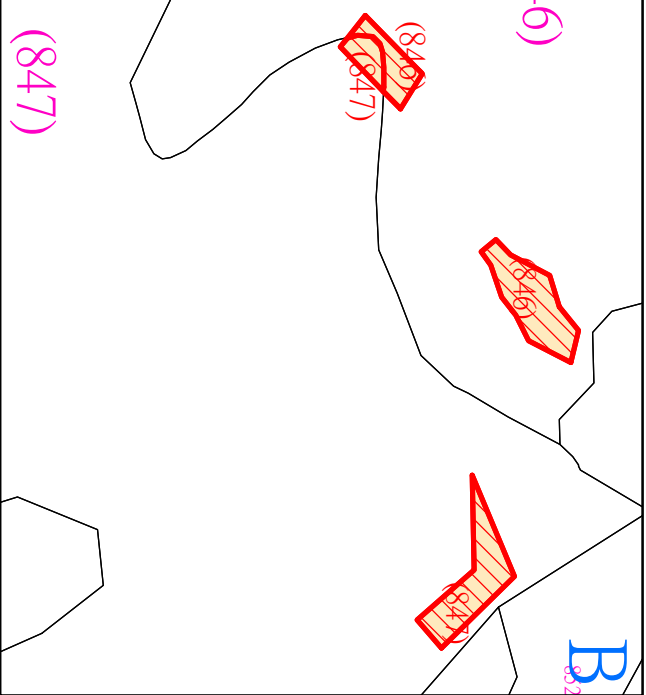
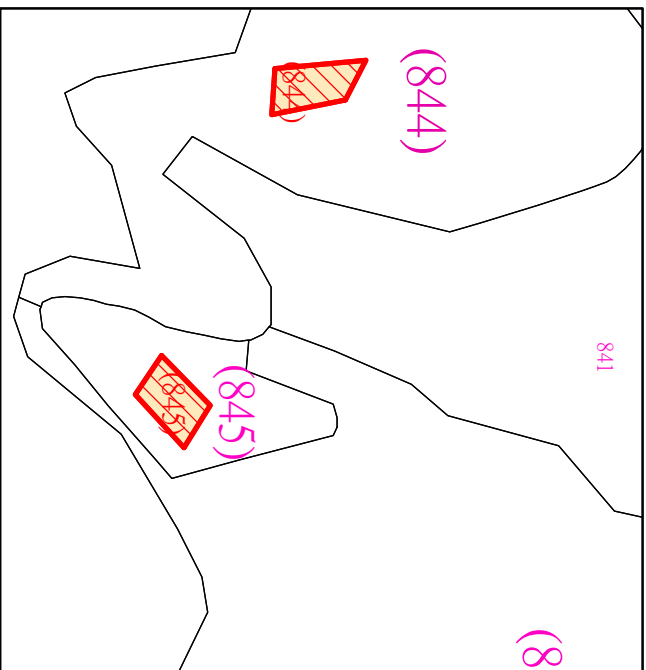
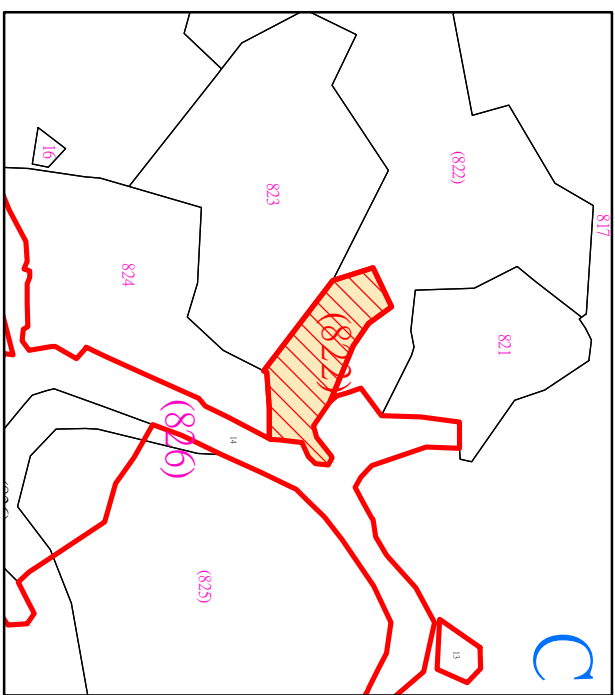
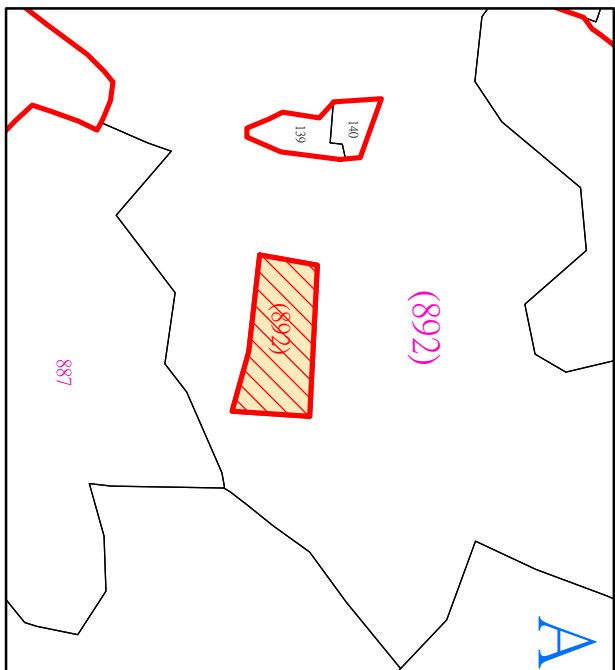
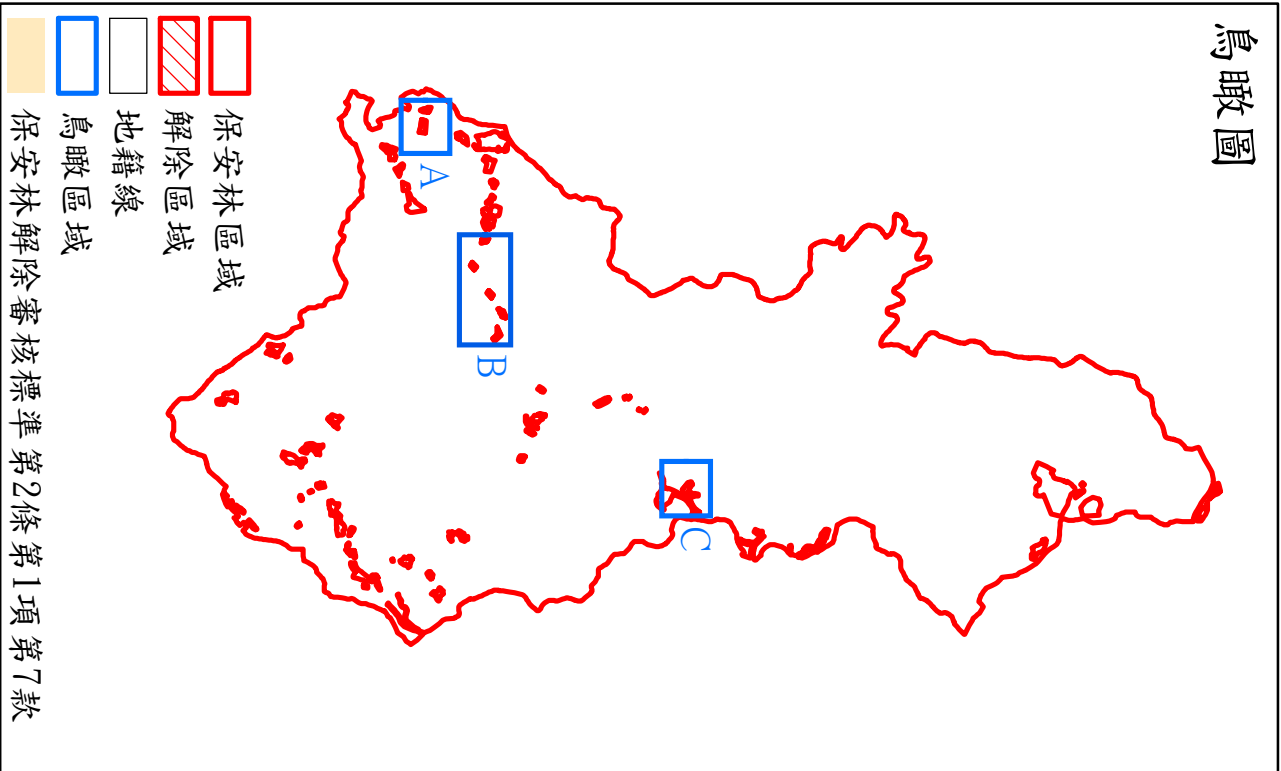
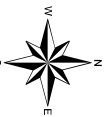


圖2



S: 1/36000

高雄市內門區及田寮區編號第2205號水源涵養保安林位置圖
坐落：高雄市內門區腳帛寮段、田寮區打鹿埔段、打鹿埔一小段、南安老段及
南安老段一小段(旗山事業區第43林班)
面積：793.107250公頃

