

檔 號：  
保存年限：

## 農 業 部 書 函

地址：100台北市中正區南海路37號  
聯絡人：林娉妃  
電話：(02)2351-5441 #432  
傳真電話：  
電子信箱：chanel@forest.gov.tw

受文者：本部林業及自然保育署屏東分署

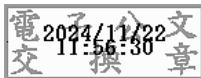
發文日期：中華民國113年11月21日  
發文字號：農授林業字第1132231438A號  
速別：普通件  
密等及解密條件或保密期限：

附件：公告pdf檔、公告稿odf檔、附表(圖)pdf檔  
(113242D007361\_1132231438A\_113D2023439-01.pdf、  
113242D007361\_1132231438A\_113D2023441-01.pdf、  
113242D007361\_1132231438A\_113D2023442-01.pdf、  
113242D007361\_1132231438A\_113D2023443-01.pdf、  
113242D007361\_1132231438A\_113D2023440-01.odt)

主旨：檢送「解除屏東縣枋寮鄉及枋山鄉編號第2441號潮害防備  
保安林一部面積0.657196公頃」公告(含附件)1份，請  
刊登行政院公報。

正本：行政院公報編印中心(請刊登公報)

副本：本部資訊司(請刊登網站)、本部法制處、財政部國有財產署、屏東縣政府、屏東  
縣枋山鄉公所、台灣糖業股份有限公司、本部林業及自然保育署、本部林業及自  
然保育署屏東分署(均含附件)



屏東分署



1136116002 113/11/22

## 農業部 公告

發文日期：中華民國113年11月21日

發文字號：農授林業字第1132231438號



主旨：解除屏東縣枋寮鄉及枋山鄉編號第2441號潮害防備保安林一部面積0.657196公頃，並自即日生效。

依據：森林法第25條第1項、第29條第2項。

公告事項：

- 一、旨揭保安林現有面積為10.626381公頃，其中屏東縣枋山鄉加祿段891、893、894、914、917地號等5筆土地部分面積合計0.657196公頃，現況為82年7月21日前既存建物（含水泥地）、道路、魚塢及農作使用土地，符合保安林解除審核標準第2條第1項第7款所定82年7月21日前，已非營林使用且無法復育造林，爰依森林法第25條第1項解除其為保安林；解除保安林一部後，旨揭保安林面積變更為9.969185公頃。詳如保安林解除區域明細表及保安林部分面積解除圖（圖1），併附解除後保安林位置圖（圖2）。
- 二、對本公告如有不服者，得自本處分公告之次日起30日內，

依訴願法第58條規定，繕具訴願書經由本部向行政院提起  
訴願。

部長 陳駿季

裝

訂

線

屏東縣枋寮鄉及枋山鄉編號第2441號潮害防備保安林解除區域明細表

坐落	地號	使用分區	使用地類別	解除面積 (公頃)	所有權人	管理機關	符合條件	備註		
屏東縣枋山鄉加祿段	891之內	一般農業區	農牧用地	0.000172	楊○慶		森林法第25條第1項、保安林解除審核標準第2條第1項第7款	82年7月21日前既存建物(含水泥地)、道路、魚塭及農作使用土地，已非營林使用且無法復育造林		
				0.030524						
				0.031200						
				0.183732						
				0.243268						
	893之內	一般農業區	水利用地	0.100800	中華民國	財政部國有財產署				
				894之內		一般農業區			0.053900	屏東縣枋山鄉公所
									914之內	一般農業區
	917之內	一般農業區	農牧用地	0.004800	台灣糖業股份有限公司					
		合計			0.657196					

圖1

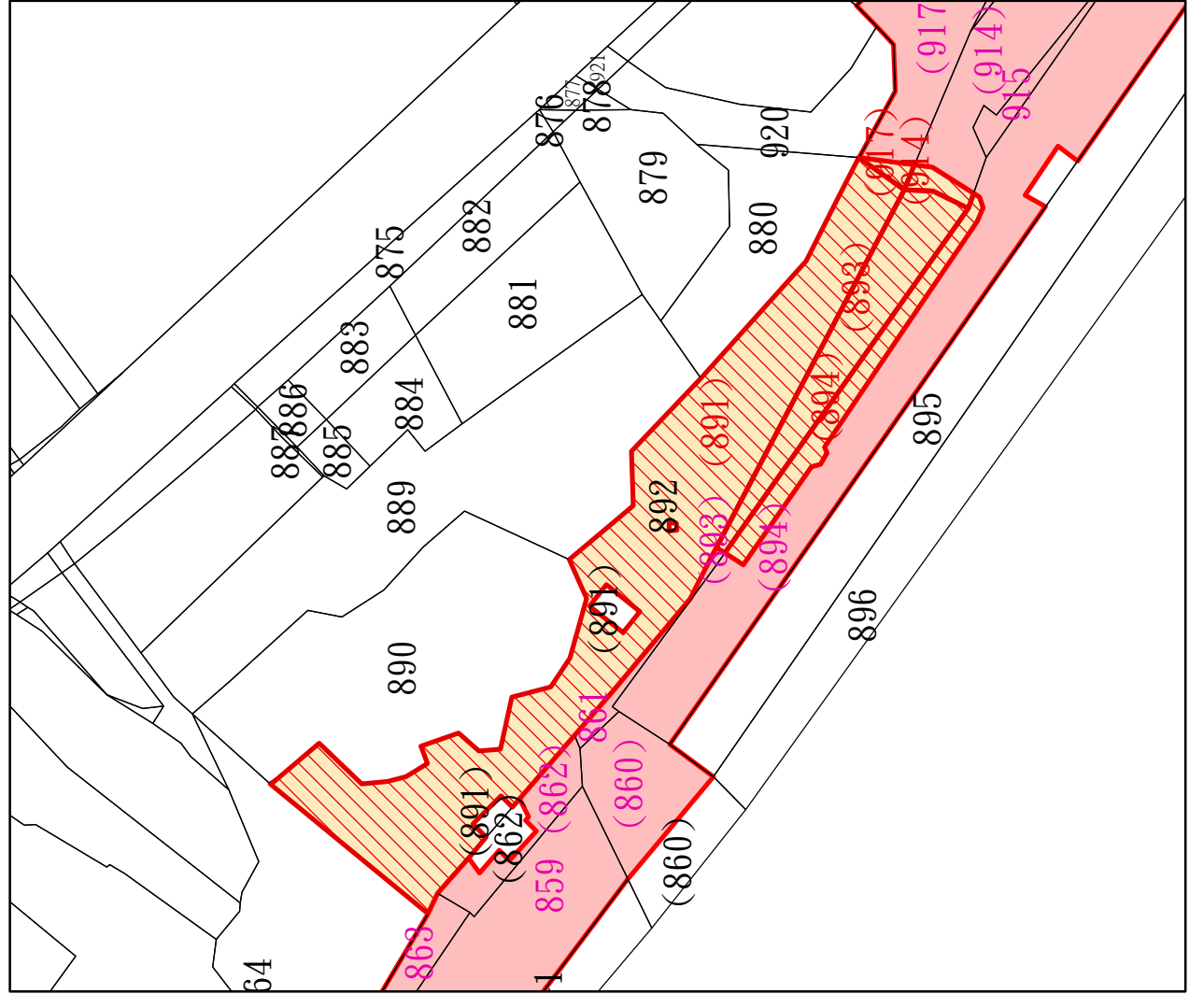
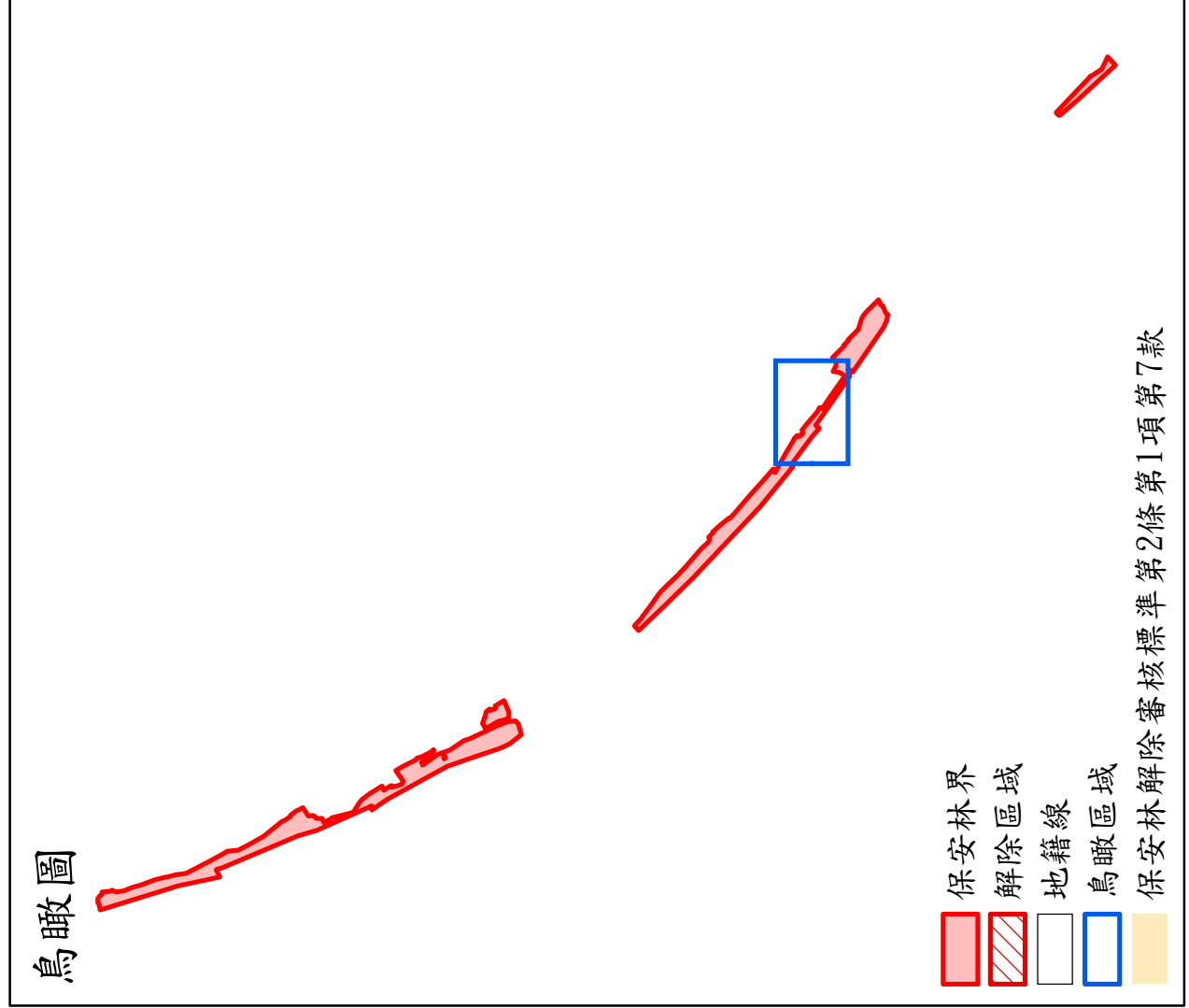
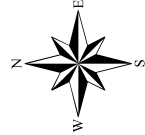
農業部113年11月21日農授林業字第1132231438號公告

# 屏東縣枋寮鄉及枋山鄉編號第2441號潮害防備保安林部分面積解除圖

坐落：屏東縣枋山鄉加祿段891之內、893之內、894之內、914之內、917之內地號

解除面積：0.657196公頃

S: 1/1800

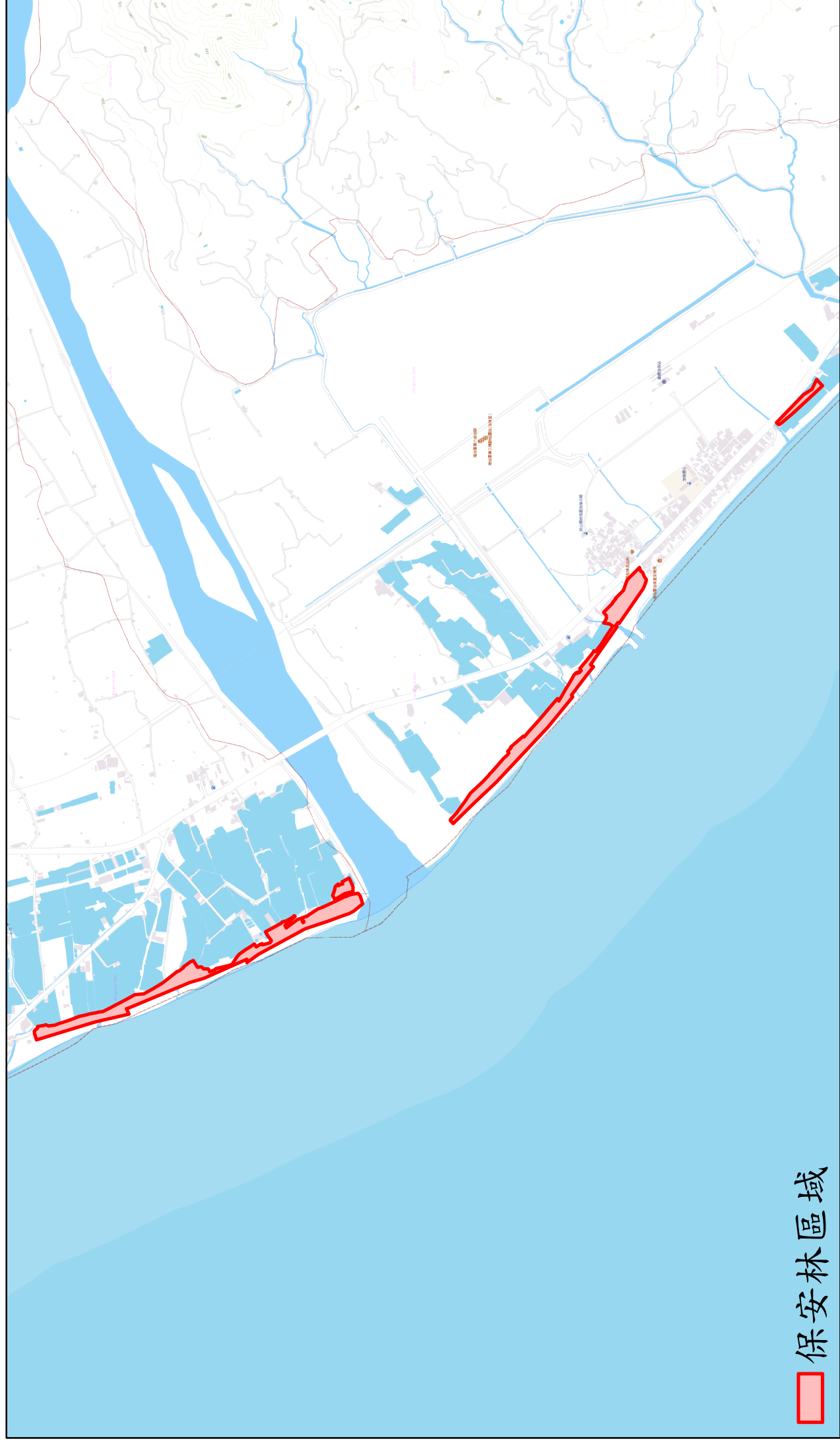
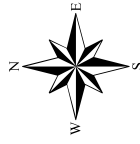


# 屏東縣枋寮鄉及枋山鄉編號第2441號潮害防備保安林位置圖

坐落：屏東縣枋寮鄉隆安段及枋山鄉加祿段

面積：9.969185公頃

S: 1/18000



保安林區域